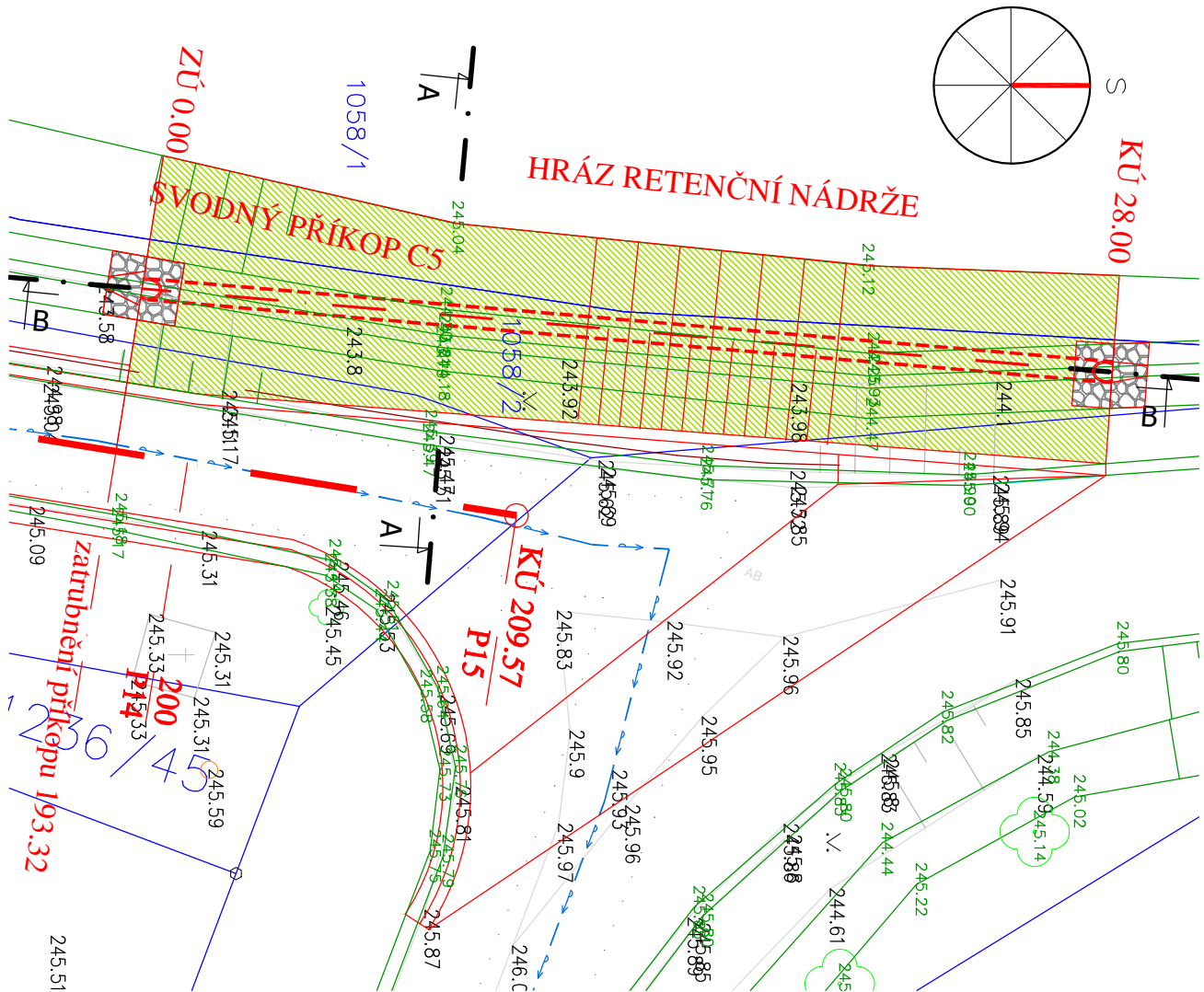
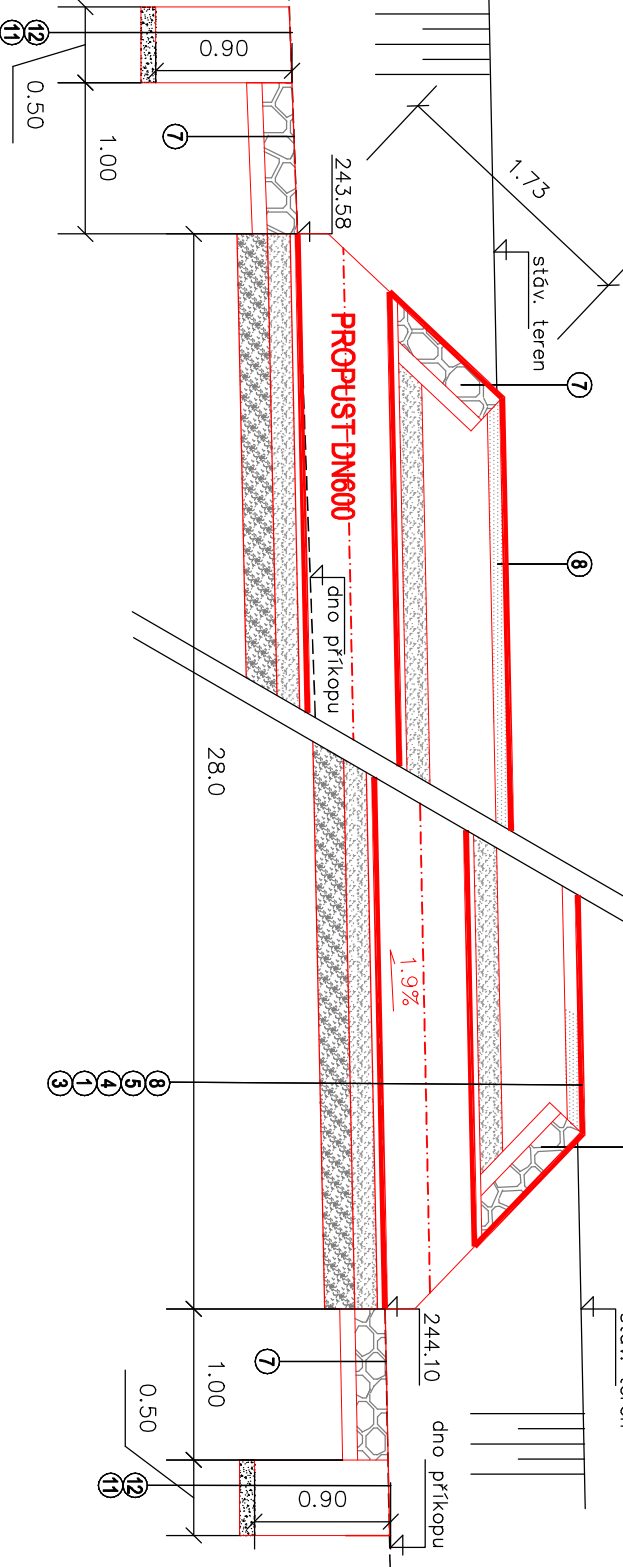


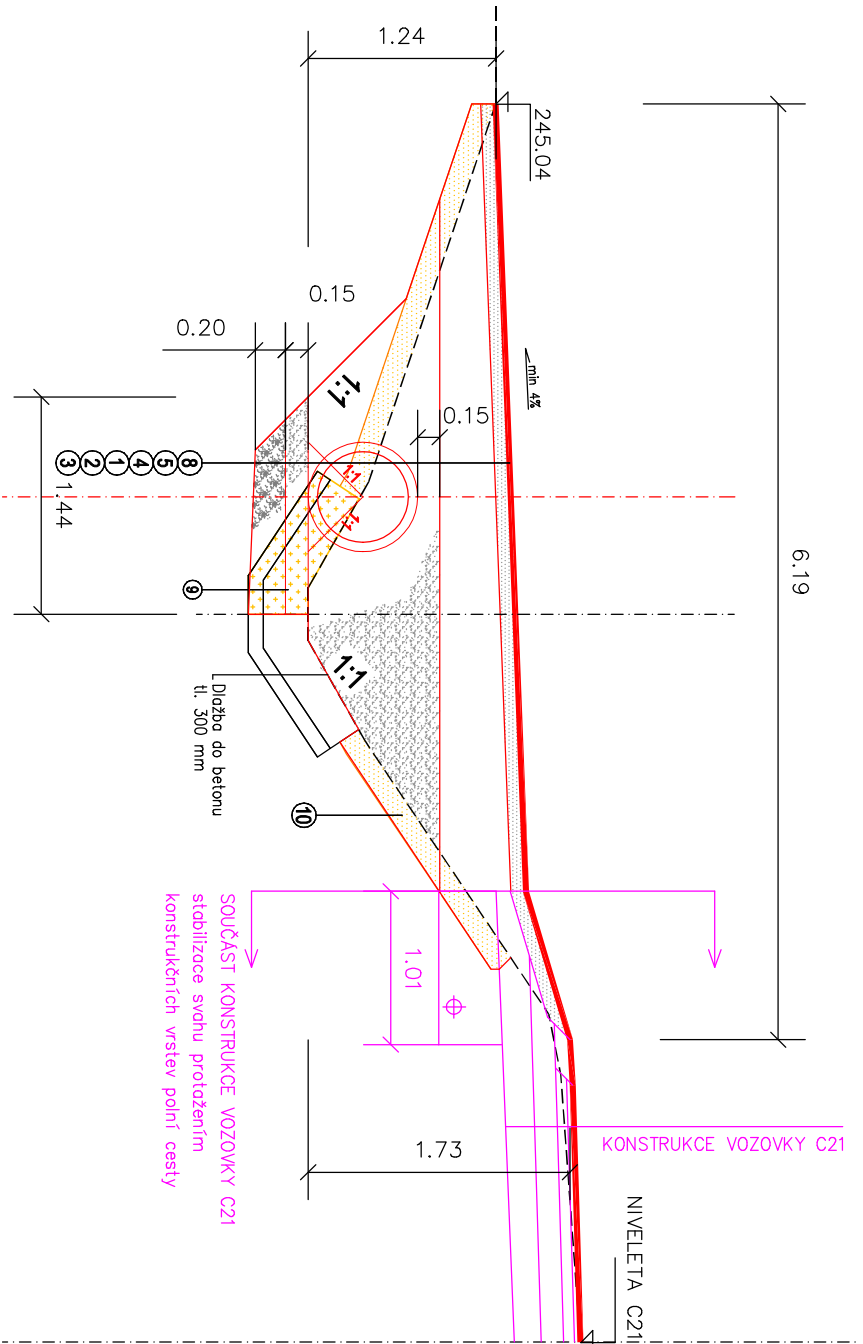
SITUACE M 1:200



ŘEZ B-B M 1:50



ŘEZ A-A M 1:50



- PE trubka DN600 SN8 s vnitřní hladkou a vnější spirálovitě rýhovanou stěnou, určená pro silniční propustky
- hutěné pískové lože, frakce 0-22mm, tl. 150mm
- ŠP podšyp tl. 200mm
- hutěný odsyp, frakce 0-22mm
- hutěný zárys zeminou, dle vhodnosti zeminou z výkopku
- dlažba z lomového kamene tl. 200 mm se zajištěním spár maltou
- odstranění stávající dlažby do betonu tl. 300mm
- odstranění stávající dlažby do betonu tl. 300mm
- sejmání omítky tl. 150mm
- pískové lože, frakce 0-22mm, tl. 100mm
- zajišťovací prah dlažby z lomového kamene (vyzdělán z lomového kamene na maltu cementovou)

245.04 zaměření skutečného stavu z stávky polní cesty C5

GEOCENTRUM, spol. s r.o. zeměměřická a projekční kancelář IČ: 143388, 779 00 Olomouc zapsána u KS v Ostravě, oddíl C, vl. č. 5555	
AUTORIZOVANÝ TECHNIK V OBORU DOPRAVNÍ STAVBY, NEKOLEJOVÁ DOPRAVA ING. MARTA HALÁMKOVÁ	
GEOCENTRUM spol. s r.o. zeměměřická a projekční kancelář, Olomouc	

Projektant Ing. JARMILA NAJMANOVÁ		GEOCENTRUM spol. s r.o. zeměměřická a projekční kancelář, Olomouc
Kreslil Ing. JARMILA NAJMANOVÁ		
Kontroloval Ing. MARTA HALÁMKOVÁ		
Kraj: Zlínský	Obec: Tučín (520047)	K.ú.: Tučín (771244)
Objednatel ČR - STÁTNÍ POZEMKOVÝ ÚŘAD Krajský pozemkový úřad pro Olomoucký kraj Pobočka Přerov		
Akce: Realizace polních cest C2, C3 a C21 s IP k.ú. Tučín		
Název přílohy: SO 01 - POLNÍ CESTA C21 ZATRUBNĚNÍ CESTNÍHO PŘÍKOPU		Čís. soupravy: Čís. přílohy: C1.2.6